



KUPAX00YY101



**Krajský úřad
Pardubického kraje**
ODSH - oddělení silničního hospodářství a dopravní obslužnosti

Číslo jednací: KrÚ 75584/2021
Spisová značka: SpKrÚ 63856/2021 ODSH OSH

Datum: 24.11.2021

VEŘEJNÁ VYHLÁŠKA

ROZHODNUTÍ

O ZMĚNĚ ÚZEMNÍHO ROZHODNUTÍ

Výroková část:

Krajský úřad Pardubického kraje, odbor dopravy a silničního hospodářství, oddělení silničního hospodářství a dopravní obslužnosti (dále jen „stavební úřad“), jako stavební úřad příslušný podle § 13 odst. 1 písm. b) zákona č.183/2006 Sb., o územním plánování a stavebním řádu (stavební zákon), v platném znění (dále jen „stavební zákon“) a v souladu s § 2e odst. 1 zákona č.416/2009 Sb., o urychlení výstavby dopravní, vodní a energetické infrastruktury a infrastruktury elektronických komunikací (liniový zákon), v platném znění, v územním řízení posoudil podle § 84 až 90 a § 94 stavebního zákona žádost o změnu územního rozhodnutí o umístění stavby, kterou dne 19.8.2021 podalo :

**Ředitelství silnic a dálnic ČR, IČ 659 93 390, Na Pankráci 546/56, Nusle, 145 05 Praha 4,
které zastupuje Dopravoprojekt Brno a.s., IČ 463 47 488, Kounicova 271/13, Veverří, 602 00 Brno**

(dále jen "žadatel"), a na základě tohoto posouzení:

Vydává podle § 79 a § 92 stavebního zákona, v souladu s § 94 stavebního zákona a § 9 vyhlášky č. 503/2006 Sb., o podrobnější úpravě územního rozhodování, územního opatření a stavebního řádu, v platném znění

rozhodnutí o změně územního rozhodnutí

Městského úřadu Moravská Třebová, odboru výstavby a územního plánování ze dne 29.4.2019 pod č.j.MUMT 13774/2019, které nabylo právní moci dne 11.6.2019, **na stavbu :**

„I/35 STARÉ MĚSTO, PŘIPOJENÍ NA D35“.

Předmětem změny územního rozhodnutí jsou stavební objekty:

SO 141.P.1 – Sjezd k RN (retenční nádrži) v km 1,400, úprava
SO 764.P – Protihluková stěna, km 1,25 – 1,50 I/35, vpravo (nový stavební objekt)
SO 765.P – Protihlukové stěny na I/35 (nový stavební objekt)

(dále jen „stavba“) v Pardubickém kraji, v okrese Svitavy:

na pozemku parc. č. 1183 (trvalý travní porost), 1184 (trvalý travní porost), 1199 (trvalý travní porost), 1214 (ostatní plocha – jiná plocha), 1215 (trvalý travní porost), 1220 (orná půda), 1221 (orná půda), 1236 (ostatní plocha – ostatní komunikace), 1245 (orná půda) **v katastrálním území Dětrichov u Moravské Třebové;**

na pozemku parc. č. 200/12 (zahradu), 200/14 (orná půda), 994/2 (trvalý travní porost), 2268 (ostatní plocha – jiná plocha), 2486 (lesní pozemek), 2487 (trvalý travní porost), 2490 (ostatní plocha – jiná plocha), 2491 (ostatní plocha – jiná plocha), 2644/1 (ostatní plocha – jiná plocha), 2644/2 (ostatní plocha – silnice), 2644/3 (ostatní plocha – jiná plocha), 2645/1 (ostatní plocha – jiná plocha), 2645/2 (ostatní plocha – silnice), 2646 (ostatní plocha – silnice), 2648 (ostatní plocha – silnice), 2649 (ostatní plocha – silnice), 2654/2 (ostatní plocha – jiná plocha), 2654/3 (ostatní plocha – jiná plocha), 2654/4 (ostatní plocha – jiná plocha), 2654/5 (ostatní plocha – jiná plocha), 2655 (ostatní plocha - silnice), 2660 (ostatní plocha - silnice), 2683 (ostatní plocha - silnice), 2687 (ostatní plocha - silnice), 2688 (ostatní plocha - silnice), 2689/1 (ostatní plocha - silnice), 2692 (ostatní plocha - silnice), 2693 (ostatní plocha – jiná plocha), 2695 (ostatní plocha - silnice), 2699 (ostatní plocha – jiná plocha) **v katastrálním území Gruna.**

Výše uvedené pozemky se současně vymezují jako pozemky stavební.

Změna územního rozhodnutí spočívá v :

SO 141.P.1 – Sjezd k RN v km 1,400, úprava na pozemku parc.č.1184, 1199, 1220, 1221 v katastrálním území Dětrichov u Moravské Třebové:

- Jedná se o prodloužení navrženého sjezdu k RN SO 141. Sjezd původně ústil na přivaděč I/35 v km 1,4. Na základě dodatečně zpracované akustické studie pro dálnici D35 včetně přivaděče I/35 je z důvodu návrhu protihlukové stěny a svodidel před touto překážkou nutné posunout vyústění sjezdu na přivaděč I/35. Vyústění sjezdu bude nově ve staničení přivaděče I/35 km 1,16. Součástí tohoto objektu je rozmezí staničení km 0,000 – 0,115. Od staničení km 0,115 vede sjezd v původní trase.

Základní parametry:

Šířkové uspořádání:

- jízdní pás 4,0 m / 6,0 m (v R = 12 m)

- nezpevněná krajnice 0,50 m

směrové oblouky: levostranný: R = 12 m, pravostranný: R = 30 m

výškové oblouky: vyduť R = 500 m

max. podélný sklon: 6,0 %

celková délka úpravy: 115 m

Odvodnění povrchových srážkových vod je provedeno podélným a příčným sklonem přes nezpevněnou krajnici a svahy zemního tělesa do pravostranného příkopu, který ústí do pravostranného příkopu polní cesty.

Nezpevněná krajnice:

Základní šířka nezpevněné krajnice je 0,5 m. Příčný sklon nezpevněné krajnice je 8 % od vozovky.

Povrch nezpevněné krajnice je zpevněn štěrkodrtí.

SO 764.P – Protihluková stěna, km 1,25 – 1,50 I/35, vpravo na pozemku parc.č.1183, 1184, 1199, 1214, 1215, 1236, 1245 v katastrálním území Dětrichov u Moravské Třebové:

- Na základě akustické studie pro celý úsek D 35 Ostrov – Staré město včetně přivaděče I/35 na D35 je na přivaděči navržena pohltivá protihluková stěna s výškou 3,5 m. Protihluková stěna (PHS) je navržena na přivaděči (SO 101 Přivaděč – tento stavební objekt byl součástí níže uvedeného územního rozhodnutí) ve staničení km 1,25 – 1,50 na pravé straně ve směru staničení. PHS je navržena v nezpevněné krajnici v rozmezí staničení km 1,25 – 1,33, dl. 80,0 m, dále je v rozmezí staničení km 1,33 – 1,43 vedena na mostě (SO 203 Most na přivaděči I/35 přes polní cestu v km 1,39 – tento stavební objekt byl součástí níže uvedeného územního rozhodnutí), dl. PHS na mostě 100,0 m. V rozmezí staničení km 1,43 – 1,50 je PHS opět vedena v nezpevněné krajnici, dl. 70,0 m. Odvodnění podél PHS bude řešeno pomocí betonového žlabu, kterým bude voda odvedena do samostatných uličních vpustí a následně vyústěna do pravostranného příkopu přivaděče SO 101.

SO 765.P – Protihlukové stěny na I/35 na pozemku parc.č. 200/12, 200/14, 994/2, 2268, 2486, 2487, 2490, 2491, 2644/1, 2644/2, 2644/3, 2645/1, 2645/2, 2646, 2648, 2649, 2654/2, 2654/3, 2654/4, 2654/5, 2655, 2660, 2683, 2687, 2688, 2689/1, 2692, 2693, 2695, 2699 v katastrálním území Gruna:

- Na základě akustické studie pro celý úsek D 35 Ostrov – Staré město včetně přivaděče I/35 na D35 jsou v místě napojení přivaděče I/35 na stávající I/35 navrženy protihlukové stěny.
- SO 765.P.1 : Mobilní PHS je navržena v rozmezí staničení SO 110 km 0,755 – 0,925 na levé straně. Jedná se o prostor v blízkosti obce Borušov. Jedná se o oblast od stávající křižovatky I/35 s III/36820 po posunutou křižovatku upravené silnice I/35 (SO 110 Napojení na silnici I/35 - tento stavební objekt byl součástí níže uvedeného územního rozhodnutí) s přeložkou III/36820 (SO 121 Přeložka silnice III/36820 - tento stavební objekt byl součástí níže uvedeného územního rozhodnutí). Navržená výška mobilní PHS je 4,0 m. V místě napojení přeložky III/36820 je v nároží křižovatky z důvodu

bezpečnosti provozu PHS zastoupena zemním valem o totožné výšce 4,0 m. Mobilní PHS bude umístěna na prefabrikované panely o tl. 0,18 m, které budou uloženy na hutněnou vrstvu ze štěrkodrti.

- SO 765.P.2 : Další lokalita pro umístění mobilní PHS je v blízkosti obce Gruna. V tomto místě se již nachází stávající PHS s výškou 2,0 m. Dle akustické studie bude s v celé délce stávající PHS demontována a nahrazena novou o výšce 3,0 m. Od stávající PHS směrem na Mohelnici bude PHS prodloužena o 15 m, výška protihlukové stěny 3,0 m. Bude zachováno stávající řešení s polohou PHS za svodidlem, pracovní šířka mezi lícem protihlukové stěny a svodidlem je 0,85 m. Od stávající PHS směrem na Moravskou Třebovou bude v délce 50 m doplněna stávající stěna o mobilní protihlukovou stěnu s výškou 3,5 m. Ta bude umístěna na prefabrikované panely o tl. 0,18 m, které budou uloženy na hutněnou vrstvu ze štěrkodrti.

Odvodnění komunikace v úseku podél mobilní PHS 765.P.1 je pomocí dostředného příčného sklonu vozovky. V rozmezí staničení km 0,755 – 0,835 je mobilní PHS navržena na vnitřní straně směrového oblouku. V tomto úseku bude voda z vozovky vedena přes nezpevněnou krajnici (zhuťněná vrstva ze štěrkodrti) pod soklem PHS nebo jejím úložným dílcem do přilehlého silničního příkopu. Stejně řešení odvodnění je navrženo podél mobilní PHS SO 765.P.2 v délce 50 m v úseku za stávající PHS směrem na Moravskou Třebovou. Podél stávající PHS je veden silniční obrubník, odkud je dále voda vedena směrem k mobilní PHS. V úseku 15 m před stávající PHS bude vedena příčným sklonem vozovky přes nezpevněnou krajnici do přilehlého terénu.

Vymezení území dotčeného vlivy stavby:

Území dotčené vlivy stavby vymezil stavební úřad shodně s rozsahem pozemků, na kterých se stavba umísťuje: pozemky parc.č.1183, 1184, 1199, 1214, 1215, 1220, 1221, 1236, 1245 v katastrálním území Dětrichov u Moravské Třebové; pozemky parc. č. 200/12, 200/14, 994/2, 2268, 2486, 2487, 2490, 2491, 2644/1, 2644/2, 2644/3, 2645/1, 2645/2, 2646, 2648, 2649, 2654/2, 2654/3, 2654/4, 2654/5, 2655, 2660, 2683, 2687, 2688, 2689/1, 2692, 2693, 2695, 2699 v katastrálním území Gruna; a dále pak v rozsahu sousedních pozemků st.p.48, parc.č. 309/7, 309/8, 309/11, 309/12, 309/14, 309/15, 309/16, 309/17, 309/19, 309/63, 310, 313, 319, 320, 324/10, 324/11, 324/13, 329, 330, 331, 332, 333, 336, 338 v katastrálním území Borušov; parc.č.291/4, 736/2, 1144, 1145, 1147, 1148, 1160, 1162, 1163, 1165, 1166, 1168, 1169, 1181, 1182, 1208, 1216, 1217, 1218, 1219, 1235, 1244, 1246, 1247, 1248, 1253, 1254, 1263, 1272, 1273, 1274, 1285, 1286, 1295, 1296, 1306, 1209/1, 1209/2, 1209/3 v katastrálním území Dětrichov u Moravské Třebové; st.p.1 (č.p.60), parc.č.200/11, 200/22, 200/23, 201, 2202, 2206/1, 2208, 2209, 2211, 2212, 2266, 2267, 2269, 2270, 2272, 2273, 2326, 2345, 2488, 2489, 2650, 2654/1, 2656, 2661, 2662, 2664, 2669, 2682, 2684, 2685, 2686, 2689/2, 2690, 2691, 2694, 2696, 2697, 2698, 2700, 2701, 2702, 2703, 2704 v katastrálním území Gruna.

Stanoví podmínky pro umístění stavby:

1. Stavba bude umístěna na pozemcích parc.č. 1183, 1184, 1199, 1214, 1215, 1220, 1221, 1236, 1245 v katastrálním území Dětrichov u Moravské Třebové; parc. č. 200/12, 200/14, 994/2, 2268, 2486, 2487, 2490, 2491, 2644/1, 2644/2, 2644/3, 2645/1, 2645/2, 2646, 2648, 2649, 2654/2, 2654/3, 2654/4, 2654/5, 2655, 2660, 2683, 2687, 2688, 2689/1, 2692, 2693, 2695, 2699 v katastrálním území Gruna; vše v souladu s koordinačním situačním výkresem č. výkresu C.3 v měřítku 1:1000, který obsahuje výkres současného stavu území v měřítku katastrální mapy se zakreslením stavebních pozemků, požadovaným umístěním stavby, s vyznačením vazeb a vlivů na okolí; a který je nedílnou součástí dokumentace pro vydání změny územního rozhodnutí.
2. Stavba bude provedena dle ověřené dokumentace pro vydání změny územního rozhodnutí, kterou vypracovala v březnu 2021 společnost Dopravoprojekt Brno a.s., IČ 463 47 488, Kounicova 271/13, Veveří, 602 00 Brno. Případné změny nesmí být provedeny bez předchozího povolení stavebního úřadu.
3. Při provádění stavby je nutno dodržovat předpisy týkající se bezpečnosti práce a technických zařízení, zejména zákon č.309/2006 Sb., kterým se upravují další požadavky bezpečnosti a ochrany zdraví při práci v pracovněprávních vztazích a o zajištění bezpečnosti a ochrany zdraví při činnostech nebo poskytování služeb mimo pracovněprávní vztahy (zákon o zajištění dalších podmínek bezpečnosti a ochrany zdraví při práci); nařízení vlády č.591/2006 Sb., o bližších minimálních požadavcích na bezpečnost a ochranu zdraví při práci na staveništích a nařízení vlády č. 362/2005 Sb., o bližších požadavcích na bezpečnost a ochranu zdraví při práci na pracovištích s nebezpečím pádu z výšky nebo do hloubky.
4. Při stavbě budou dodržena ustanovení vyhlášky č. 104/1997 Sb., kterou se provádí zákon o pozemních komunikacích, ve znění pozdějších předpisů; vyhlášky č.268/2009 Sb., o technických požadavcích na

stavby, ve znění pozdějších předpisů; vyhlášky č.398/2009 Sb., o obecných technických požadavcích zabezpečujících bezbariérové užívání staveb, ve znění pozdějších předpisů.

5. Stavebník se bude při realizaci stavby řídit ustanovením § 176 stavebního zákona, ve smyslu ustanovení § 22 odstavce 2 zákona č. 20/1987 Sb., o státní památkové péči, ve znění pozdějších předpisů – oznámit záměr minimálně 30 dní před zahájením stavby Archeologickému ústavu Akademie věd ČR, v.v.i., (Letenská 4, 118 01 Praha 1) online nebo elektronicky a umožnit jemu nebo oprávněné organizaci na dotčeném území provést záchranný archeologický výzkum.
6. Stavebník předá zhotoviteli stavby veškerá vyjádření správců podzemních sítí, která byla předložena pro správní řízení. Před zahájením zemních a stavebních prací musí být obnovena veškerá prošlá vyjádření.
7. Před realizací stavby bude provedeno vytýčení všech inženýrských sítí a tyto vč. jejich ochranných pásem budou respektovány v souladu s příslušnými předpisy (zejména zákon č. 458/2000 Sb. energetický zákon, ve znění pozdějších předpisů; zákon č. 127/2005 Sb., o elektronických komunikacích) a v souladu s platnými normami (zejména ČSN 73 6005, ČSN 73 3050 čl. 54 - 57, ČSN 33 3301, ČSN EN 12186, ČSN EN 12007 – 1/2/3/4, TPG 702 01, TPG 70204 a technické požadavky VČP Net, s.r.o.). V zájmovém území se může nacházet i zařízení, které není v majetku správců veřejných sítí. V místech možného dotyku s inženýrskými sítěmi bude před zahájením zemních prací projednáno technické řešení styku a podmínky pro výkopové práce se správcem zařízení a zjištěna poloha všech zařízení vč. hloubkového uložení provedením ručně kopanými sondami. Zemní práce prováděné ve vzdálenosti do 1,5 m od inženýrských sítí budou prováděny výhradně ručním způsobem. V území min. 0,5 m od okrajů poklopů vodovodních armatur nesmí být použito žádných mechanizačních prostředků. Odkrytá stávající podzemní vedení budou zabezpečena před poškozením. Po odkrytí sítí a před záhozem odkrytého zařízení budou zástupci správců inženýrských sítí přizváni ke kontrole tohoto zařízení, přičemž bude sepsán zápis do stavebního deníku. V průběhu stavby stavebník, na vyžádání jejich správců, umožní přístup a příjezd k těmto zařízením. Zabezpečení přejezdění těchto zařízení stavební technikou a jiná stavební činnost je možná až po zajištění mechanické ochrany.
8. Při křížení nebo souběhu trasy se stávajícími podzemními sítěmi bude dodržena ČSN 73 6005 - prostorová úprava vedení technického vybavení.
9. Zemní práce prováděné v blízkosti podzemních technických zařízení budou prováděny jen za dodržení platných norem.
10. Odkrytá stávající podzemní vedení budou zabezpečena před poškozením.
11. V místech možného dotyku s inženýrskými sítěmi bude před zahájením zemních prací zjištěna poloha všech zařízení vč. hloubkového uložení provedením ručně kopanými sondami.
12. Před záhozem odkrytého zařízení budou zástupci správců inženýrských sítí přizváni ke kontrole tohoto zařízení. O kontrole bude proveden zápis. Zápisy o provedených kontrolách odkrytých zařízení před jejich zásypem budou doloženy stavebnímu úřadu při závěrečné kontrolní prohlídce stavby.
13. Bude respektován zákon č. 13/1997 Sb. o pozemních komunikacích, ve znění pozdějších předpisů.
14. Pro stavbu mohou být použity jen takové výrobky, materiály a konstrukce, které zaručí, že stavba při běžné údržbě a působení běžně předvídatelných vlivů po dobu plánované životnosti stavby splňuje požadavky na mechanickou odolnost a stabilitu, požární bezpečnost, ochranu zdraví osob a zvířat, zdravých životních podmínek a životního prostředí, bezpečnost při užívání, ochranu proti hluku a na úsporu energie a tepelnou ochranu.
15. Staveniště je nutno udržovat podle § 24e vyhl. č.501/2006 Sb., ve znění pozdějších předpisů, o obecných požadavcích na využívání území.
16. Stavbou dotčené pozemky a stavby včetně přístupových a manipulačních ploch uvést do původního stavu. Oplotit, označit a jinak zabezpečit staveniště a zařízení staveniště proti vstupu nepovolaných osob. Neodstavovat mechanizaci na zelených plochách a přístupových cestách. Zabezpečit stavební materiály a odpady před rozfoukáním větrem. Na stavbě, v zařízení staveniště a v okolí udržovat pořádek a čistotu. Při stavebních a bouracích pracích minimalizovat prašnost a hlučnost. Znečištěnou komunikaci uvést neprodleně do původního stavu.
17. Veškeré dotčené pozemky budou po ukončení prací protokolárně předány jejich vlastníkům.
18. Stavebník ponese veškeré náklady na opravy případně poškozených stávajících komunikací v souvislosti se stavbou a neprodleně je uvede do původního stavu. Za škodu vzniklou na sousedních stavbách nebo pozemcích (pokud není vyvolána jejich závadným stavem) zodpovídá stavebník, který neprodleně odstraní vzniklé škody na vlastní náklad.
19. Celý proces výstavby bude organizačně zajištěn tak, aby maximálně omezoval možnost narušení faktorů pohody, a to i v noční době. Stavební práce musí být prováděny tak, aby byly dodrženy platné

hygienické předpisy, zejména nařízení vlády č. 148/2006 Sb., o ochraně zdraví před nepříznivými účinky hluku a vibrací a obyvatel blízkých staveb byli minimálně rušeny zejména hlučností prašností.

20. Budou dodrženy podmínky koordinovaného stanoviska **Krajského úřadu Pardubického kraje ze dne 19.5.2021 pod č.j.KrÚ 39985/2021/KO/Je**:
- Výplňové panely protihlukové stěny budou vyrobeny z neprůhledného materiálu.
 - Stavba bude provedena podle TP 104 – Protihlukové clony pozemních komunikací.
21. Budou dodrženy podmínky koordinovaného závazného stanoviska **Městského úřadu Moravská Třebová ze dne 23.4.2021 pod č.j.MUMT 12261/2021**:
- Při realizaci záměru je nutné respektovat obecné podmínky ochrany rostlin a živočichů a ochrany dřevin podle § 5 a § 7 zákona č.114/1992 Sb., o ochraně přírody a krajiny, v platném znění. Při realizaci stavby nesmí docházet k nadměrnému úhynu rostlin a zraňování nebo úhynu živočichů nebo ničení jejich biotopů.
 - Zařízení staveniště bude umístěno v dostatečné vzdálenosti od koryta vodního toku a dřevin. Nebude zde skladován stavební nebo jiný materiál, ropné ani jiné látky, okolní pozemky nebudou znečišťovány.
 - Použité mechanismy budou v dobrém technickém stavu a zabezpečeny tak, aby případné úniky provozních náplní nekontaminovaly půdu ani povrchové a podzemní vody.
 - V případě výskytu invazivních druhů rostlin na narušených plochách bude provedena jejich likvidace, toto bude monitorováno provozovatelem i po dobu užívání tras.
 - Výkopky kolem dřevin a jejich kořenových systémů budou prováděny přednostně ručně, případně narušené kořeny dřevin budou zaříznuty do roviny a ošetřeny fungicidním ochranným nátěrem.
 - Před započítím prací je žadatel povinen zajistit si souhlas vlastníka pozemku určeného k plnění funkcí les (dále jen „PUPFL“), na němž bude stavba realizována (p.p.č.2486 v k.ú.Gruna), a také souhlasy vlastníků PUPFL, v jejichž ochranném pásmu bude stavba realizována (p.p.č.329, 332,333 v k.ú.Borušov a p.p.č.2269 v k.ú.Gruna) a jimi stanovené podmínky dodržet.
 - Celkový předložený návrh dotčení pozemku určeného k plnění funkcí lesa p.č.2486 v k.ú. Gruna je maximální a nebudou vznášeny další požadavky na rozšíření záboru s předmětným záměrem.
 - Jakékoliv přípravné či stavební práce na PUPFL mohou započít po nabytí právní moci rozhodnutí o trvalém odnětí části lesního pozemku. Rozhodnutí o trvalém odnětí musí být vydáno před vydáním stavebního povolení. Rozhodnutí v této věci vydává příslušný orgán státní správy lesů podle § 13 odst.1 a § 16 zákona č.289/1995 Sb., o lesích a o změně a doplnění některých zákonů, ve znění pozdějších předpisů (dále jen „lesní zákon“). Náležitosti podané žádosti stanoví vyhláška ministerstva zemědělství č.77/1996 Sb., o náležitostech žádosti o odnětí nebo omezení a podrobnostech o ochraně PUPFL.
 - Při realizaci záměru budou respektovány základní povinnosti k ochraně PUPFL uvedených v § 13 lesního zákona.
 - Technologie stavby bude zvolena tak, aby nedocházelo k poškozování okolních lesních porostů.
 - V souvislosti s touto stavbou nedojde ke kácení vzrostlých stromů a ořezu větví na PUPFL bez souhlasu vlastníků těchto pozemků.
 - Případné skládky a deponie zemin a materiálů budou situovány mimo PUPFL nebo na pozemcích dočasně odňatých z PUPFL.
22. Budou dodrženy podmínky stanoviska **Obce Gruna ze dne 28.6.2021 pod zn.OÚ/115/2021**:
- Požadujeme, aby došlo k ochrannému protihlukovému opatření u osady Žipotín, a to na základě výsledku probíhajícího měření v rámci zpracování akustické studie před zahájením provozu na přivaděči.
 - Na pozemku parc.č.324/6 v k.ú.Borušov se nachází mostek (propustek), který se využívá k dostupnosti obecních lesů. Tato dostupnost musí být i nadále zachována.
23. Budou dodrženy podmínky závazného stanoviska **Ministerstva životního prostředí ze dne 24.5.2021 pod č.j.MZP/2021/550/662**, kterým byly částečně změněny podmínky souhlasu Ministerstva životního prostředí ze 5.12.2018 pod č.j.MZP/2018/550/1564 (tyto byly uvedeny v podmínkách výše uvedeného územního rozhodnutí o umístění stavby Městského úřadu Moravská Třebová, odboru výstavby a územního plánování ze dne 29.4.2019 pod č.j.MUMT 13774/2019):
- Kubatura skrývky (trvalé odnětí) dosáhne objemu 55 019 m³ (navýšení objemu o 613 m³). *Byla změněna část podmínky uvedené v části III bod 2 souhlasu Ministerstva životního prostředí ze 5.12.2018 pod č.j.MZP/2018/550/1564.*

- Zbylé kulturní vrstvy v objemu 29 822 m³ budou rozváženy a rozprostřeny na zemědělské pozemky (půdní bloky) v k.ú.Staré Město u Moravské Třebové, Borušov, Linhartice; jedná se o tyto půdní bloky : U ASB, U Vápna, Za Vašíčkem, Naproti sadu, Na 117. Kulturní vrstvy budou rozprostřeny v mocnosti 0,15 m. *Byla změněna část podmínky uvedené v části III bod 4, věta druhá, souhlasu Ministerstva životního prostředí ze 5.12.2018 pod č.j.MZP/2018/550/1564.*
 - Ostatní podmínky (nezměněné) souhlasu Ministerstva životního prostředí ze 5.12.2018 pod č.j.MZP/2018/550/1564 zůstávají nadále v platnosti.
24. Budou dodrženy podmínky stanoviska **Policie ČR, Krajského ředitelství policie Pardubického kraje, odboru služby dopravní policie ze dne 6.5.2021 pod č.j.KRPE-20864-1/ČJ-2021-1700DP:**
- Protihlukové stěny a zemní val budou umístěny mimo rozhledy na křižovatkách dle ČSN 73 6102 uspořádání A podle čl.5.2.9.2.2. pro odpovídající skupinu vozidel. Dále budou umístěny mimo rozhledy sjezdů a napojení účelových komunikací dle ČSN 73 6101.
25. Budou dodrženy podmínky vlastníků a správců veřejné technické infrastruktury, vztahující se ke stavbě dle jejich vyjádření, která jsou nedílnou součástí dokladové části dokumentace pro vydání změny územního rozhodnutí:
- CETIN a.s. ze dne 16.4.2021 pod č.j.621518/21
 - ČEZ Distribuce,a.s. ze dne 14.4.2021 pod zn.0101504659; ze dne 18.6.2021 pod zn.001116612177 a ze dne 18.6.2021 pod zn.001116650136.
26. Stavba dále vyžaduje vydání stavebního povolení příslušným speciálním stavebním úřadem.

Účastníci řízení podle ustanovení § 27 odst. 1 zákona č.500/2004 Sb., správní řád, v platném znění ke dni podání žádosti, dále jen „správní řád“ (zároveň podle § 85 odst.1 písm.a) a § 85 odst.2 písm.a) stavebního zákona):

Ředitelství silnic a dálnic ČR, Na Pankráci 546/56, Nusle, 145 05 Praha 4
Obec Dětrichov u Moravské Třebové, Dětrichov u Moravské Třebové 82, 57101 Moravská Třebová
Obec Gruna, Gruna 66, 571 01 Moravská Třebová
Lesy České republiky, s.p., Přemyslova č.p. 1106/19, Nový Hradec Králové, 500 08 Hradec Králové
Úřad pro zastupování státu ve věcech majetkových, Rašínovo nábřeží 390/42, Nové Město, 128 00 Praha 2
Jaroslav Chaloupka, nar. 18.1.1975, Gruna 60, 571 01 Moravská Třebová
Simona Chaloupková, nar. 21.11.1975, Gruna 60, 571 01 Moravská Třebová
Michal Krch, nar. 18.3.1967, Myslivečkova 656/6, Slezské Předměstí, 500 03 Hradec Králové
František Zbytovský, nar. 18.2.1944, Dětrichov u Moravské Třebové 68, 571 01 Moravská Třebová
AGRONA Staré Město, a.s., Staré Město 5, 569 32 Staré Město
Ing. Pavel Adamec, nar. 9.9.1956, Dětrichov u Moravské Třebové 98, 571 01 Moravská Třebová
Jiří Adamec, nar. 11.4.1950, Dětrichov u Moravské Třebové 94, 571 01 Moravská Třebová
Libuše Žáková, nar. 13.6.1948, Dětrichov u Moravské Třebové 21, 571 01 Moravská Třebová
Roman Zezula, nar. 6.12.1989, Svojanov 7, Borušov, 571 01 Moravská Třebová
VHOS, a. s., Nádražní 1430/6, Předměstí, 571 01 Moravská Třebová
CETIN a.s., Českomoravská 2510/19, Libeň, 190 00 Praha 9
ČEZ Distribuce, a. s., Teplická 874/8, Děčín IV-Podmokly, 405 02 Děčín 2
Povodí Moravy, s.p., Dřevařská 11, 602 00 Brno
Česká spořitelna, a.s., Olbrachtova 1929/62, Krč, 140 00 Praha 4

Odůvodnění :

Dne 19.8.2021 podal žadatel žádost o změnu územního rozhodnutí o umístění stavby : „I/35 STARÉ MĚSTO, PŘIPOJENÍ NA D35“. Na stavbu : „I/35 STARÉ MĚSTO, PŘIPOJENÍ NA D35“ bylo vydáno územní rozhodnutí o umístění stavby Městským úřadem Moravská Třebová, odborem výstavby a územního plánování dne 29.4.2019 pod č.j.MUMT 13774/2019 a nabylo právní moci dne 11.6.2019 (platnost územního rozhodnutí byla stanovena na dobu 2 let od nabytí právní moci). Krajský úřad Pardubického kraje, odbor dopravy a silničního hospodářství, oddělení silničního hospodářství a dopravní obslužnosti dne 15.7.2021 pod č.j.KrÚ 54712/2021 vydal rozhodnutí o prodloužení platnosti výše uvedeného rozhodnutí do 11.6.2023. Rozhodnutí o prodloužení platnosti nabylo právní moci dne 17.8.2021. Dnem podání žádosti bylo zahájeno řízení o změně územního rozhodnutí.

Dle § 94 stavebního zákona lze územní rozhodnutí změnit na odůvodněnou žádost oprávněného, a to tak, že se jeho dosavadní část nahradí novým územním rozhodnutím. Návrh na změnu územního rozhodnutí projedná stavební úřad v rozsahu této změny.

Stavební úřad opatřením ze dne 2.9.2021 pod č.j.KrÚ 66174/2021, sdělil příslušným spolkům - Zelená pro Pardubicko, z. s., Bartoňova 831, 530 12 Pardubice (IČ 226 65 641); Chráníme stromy z. s., Dašická 425, 530 03 Pardubice (IČ 227 70 216); Děti Země – Klub za udržitelnou dopravu, Cejl 866/50a, 602 00 Brno (IČ 670 10 041), že bylo zahájeno řízení ve věci změny územního rozhodnutí o umístění výše uvedené stavby (informace spolkům ve smyslu ustanovení § 70 odst.2 zákona č.114/1992 Sb., o ochraně přírody a krajiny, v platném znění).

Stavební úřad přezkoumal podanou žádost a připojené podklady a vzhledem k tomu, že žádost neobsahovala požadované náležitosti, stavební úřad opatřením ze dne 3.9.2021 pod č.j. KrÚ 66515/2021 vyzval žadatele podle § 45 odst.2 správního řádu a v souladu s § 86 odst.4 a § 94 odst.4 stavebního zákona k doplnění podkladů žádosti a současně řízení podle § 64 odst.1 písm.a) správního řádu a v souladu s § 86 odst.4 a § 94 odst.4 stavebního zákona usnesením přerušil do 1.11.2021. Žádost byla postupně doplněna do 4.10.2021.

Na řízení se vztahuje zákon č. 416/2009 Sb., o urychlení výstavby dopravní, vodní a energetické infrastruktury a infrastruktury elektronických komunikací (liniový zákon), v platném znění (dále jen „liniový zákon“). Stavební úřad v řízení aplikoval ustanovení § 184a odst. 3 stavebního zákona, v němž je uvedeno, že je-li pro získání potřebných práv k pozemku nebo stavbě pro požadovaný stavební záměr nebo opatření stanoven účel vyvlastnění zákonem, souhlas vlastníka pozemku či stavby se nedokládá. Účely vyvlastnění, tj. účely, pro něž lze odejmout, nebo omezit vlastnické právo jsou vymezeny v ustanovení § 170 stavebního zákona takto: „Práva k pozemkům a stavbám, potřebná pro uskutečnění staveb nebo jiných veřejně prospěšných opatření podle stavebního zákona, lze odejmout nebo omezit, jsou-li vymezeny ve vydané územně plánovací dokumentaci a jde-li o veřejně prospěšnou stavbu dopravní a technické infrastruktury, včetně plochy nezbytné k zajištění její výstavby a řádného užívání pro stanovený účel“. Dle § 17 odst.1 zákona č.13/1997 Sb., o pozemních komunikacích, v platném znění - dálnice, silnice a místní komunikace I. třídy, jejich součástí, příslušenství a stavby související jsou veřejně prospěšné.

Stavební úřad opatřením ze dne 7.10.2021 pod č.j. KrÚ 67183/2021 oznámil podle § 87 odst.1 stavebního zákona, v souladu s § 94 stavebního zákona zahájení řízení o změně územního rozhodnutí dotčeným orgánům a účastníkům řízení. Stavební úřad v souladu s § 87 odst.1 stavebního zákona upustil od ohledání na místě a ústního jednání. Stavební úřad stanovil lhůtu pro uplatnění závazných stanovisek dotčených orgánů a námitek účastníků řízení – do 15 dnů od obdržení oznámení o zahájení řízení a současně upozornil, že k později uplatněným závazným stanoviskům a námitkám nebude přihlédnuto. Dále v oznámení o zahájení řízení stavební úřad účastníkům řízení sdělil v souladu s § 36 odst.3 správního řádu, že mají možnost seznámit se s podklady rozhodnutí a případně se k nim vyjádřit ve lhůtě do 5 dnů od uplynutí výše stanovené lhůty námitek účastníků řízení.

Oznámení o zahájení změny územního rozhodnutí doručil stavební úřad v souladu s ustanovením § 87 odst.1 stavebního zákona a v souladu s § 2 odst.5 liniového zákona - účastníkům řízení uvedeným v § 85 odst.1 písm.a), písm.b) a § 85 odst.2 písm. a) stavebního zákona a dotčeným orgánům jednotlivě; účastníkům řízení uvedeným v § 85 odst.2 písm. b) stavebního zákona veřejnou vyhláškou, protože se jedná o řízení s velkým počtem účastníků dle § 144 správního řádu (tzn. řízení s více než 30 účastníky). Rozhodnutí o změně územního rozhodnutí se doručuje v souladu s § 2 odst.5 liniového zákona jednotlivě pouze žadateli, obci, na jejímž území má být záměr uskutečněn, a dotčeným orgánům; ostatním účastníkům řízení se doručuje veřejnou vyhláškou.

Okruh účastníků řízení stavební úřad stanovil v souladu s ustanovením § 85 stavebního zákona. Účastníkem řízení dle § 85 odst.1 písm.a) stavebního zákona je žadatel – Ředitelství silnic a dálnic ČR, Na Pankráci 546/56, Nusle, 145 05 Praha 4, které zastupuje Dopravoprojekt Brno a.s., Kounicova 271/13, Veveří, 602 00 Brno; dle § 85 odst.1 písm. b) stavebního zákona obec, na jejímž území má být požadovaný záměr uskutečněn – Obec Děřichov u Moravské Třebové, Děřichov u Moravské Třebové 82, 57101 Moravská Třebová, Obec Gruna, Gruna 66, 571 01 Moravská Třebová; dle § 85 odst.2 písm.a) stavebního zákona vlastníci pozemku nebo stavby, na kterých má být požadovaný záměr uskutečněn, není-li sám žadatelem, nebo ten, kdo má jiné věcné právo k tomuto pozemku nebo stavbě - viz výše uvedení účastníci řízení dle § 27 odst.1 správního řádu; dle § 85 odst.2 písm.b) stavebního zákona osoby, jejichž vlastnické nebo jiné věcné právo k sousedním stavbám anebo sousedním pozemkům nebo stavbám na nich může být územním rozhodnutím přímo dotčeno: vlastníci pozemků : st.p.48, pozemek parc.č. 309/7, 309/8, 309/11, 309/12, 309/14, 309/15, 309/16, 309/17, 309/19, 309/63, 310, 313, 319, 320, 324/10, 324/11, 324/13, 329, 330, 331, 332, 333, 336, 338 v katastrálním území Borušov; parc.č.291/4, 736/2, 1144, 1145, 1147, 1148, 1160, 1162, 1163, 1165, 1166, 1168, 1169, 1181, 1182, 1208, 1216, 1217, 1218, 1219, 1235, 1244, 1246, 1247, 1248, 1253, 1254, 1263, 1272, 1273, 1274, 1285, 1286, 1295, 1296, 1306, 1209/1, 1209/2, 1209/3 v katastrálním území Děřichov u Moravské Třebové; st.p.1 (č.p.60), parc.č.200/11, 200/22, 200/23, 201, 2202, 2206/1, 2208, 2209, 2211, 2212, 2266, 2267,2269, 2270, 2272, 2273, 2326, 2345, 2488, 2489, 2650, 2654/1, 2656,

2661, 2662, 2664, 2669, 2682, 2684, 2685, 2686, 2689/2, 2690, 2691, 2694, 2696, 2697, 2698, 2700, 2701, 2702, 2703, 2704 v katastrálním území Gruna.

V souladu s § 92 odst. 3 stavebního zákona se účastníci řízení dle § 85 odst.2 písm.b) stavebního zákona v řízení doručovaných veřejnou vyhláškou identifikují označením pozemků a staveb evidovaných v katastru nemovitostí dotčených vlivem záměru. Při vymezení účastníků řízení, jejichž vlastnická nebo jiná věcná práva k sousedním stavbám nebo sousedním pozemkům a stavbám na nich mohou být změnou územního rozhodnutí přímo dotčena, stavební úřad posuzoval možné přímé dotčení umístěním navrhované změny záměru, mimo jiné z hlediska výšky a hmoty záměru, orientace k okolním stavbám a odstupů od hranic sousedních pozemků.

Stavební úřad v provedeném řízení posoudil změnu záměru žadatele dle § 90 stavebního zákona a shledal, že je v souladu s požadavky stavebního zákona i jeho prováděcích předpisů, zejména s obecnými požadavky na využívání území; v souladu s požadavky na veřejnou dopravní nebo technickou infrastrukturu k možnosti a způsobu napojení nebo k podmínkám dotčených ochranných a bezpečnostních pásem; v souladu s požadavky zvláštních právních předpisů a se závaznými stanovisky, popřípadě s rozhodnutími dotčených orgánů podle zvláštních právních předpisů nebo stavebního zákona.

Změna záměru byla posouzena orgánem územního plánování dle § 96b odst. 3 stavebního zákona, zda je záměr přípustný z hlediska souladu s politikou územního rozvoje, s územně plánovací dokumentací a z hlediska uplatňování cílů a úkolů územního plánování - dne 23.4.2021 pod č.j.: MUMT 12261/2021 bylo vydáno v rámci koordinovaného závazného stanoviska Městského úřadu Moravská Třebová - závazné stanovisko orgánu územního plánování o přípustnosti záměru.

K řízení byly předloženy tyto podklady :

- plná moc pro zastupování žadatele;
 - pravomocné územní rozhodnutí Městského úřadu Moravská Třebová, odboru výstavby a územního plánování ze dne 29.4.2019 pod č.j.:MUMT 13774/2019;
 - dokumentace pro vydání rozhodnutí o umístění stavby (změny územního rozhodnutí), která byla vypracována společností Dopravoprojekt Brno a.s., IČ 463 47 488, Kounicova 271/13, Veveří, 602 00 Brno, a autorizována oprávněnými autorizovanými osobami;
- závazná stanoviska, popřípadě rozhodnutí dotčených orgánů nebo jiné doklady podle zvláštních právních předpisů nebo stavebního zákona:*
- závazné stanovisko Ministerstva životního prostředí, odboru výkonu státní správy VI ze dne 24.5.2021 pod č.j.MZP/2021/550/662 (změna závazného stanoviska Ministerstva životního prostředí - souhlasu k odnětí zemědělské půdy ze zemědělského půdního fondu ze dne 5.12.2018 pod č.j.MZP/2018/550/1564);
 - rozhodnutí Krajského úřadu Pardubického kraje, odboru životního prostředí a zemědělství ze dne 21.11.2018 pod č.j.79427/2018/OŽPZ/Si o povolení výjimky ze základních podmínek ochrany zvláště chráněných druhů živočichů, které nabylo právní moci dne 19.12.2018 (vydáno pro územní rozhodnutí o umístění stavby Městského úřadu Moravská Třebová, odboru výstavby a územního plánování ze dne 29.4.2019 pod č.j.MUMT 13774/2019 a platné i pro změnu územního rozhodnutí);
 - koordinované stanovisko Krajského úřadu Pardubického kraje, vedoucího kanceláře ředitele úřadu ze dne 19.5.2021 pod č.j.KrÚ 39985/2021/KO/Je;
 - vyjádření Krajského úřadu Pardubického kraje, odboru životního prostředí a zemědělství, oddělení integrované prevence ze dne 17.9.2021 pod č.j.KrÚ 69896/2021/OŽPZ/CH (změna záměru nebude podléhat zjišťovacímu řízení dle zákona č.100/2001 Sb., o posuzování vlivů na životní prostředí);
 - koordinované závazné stanovisko Městského úřadu Moravská Třebová, odboru životního prostředí ze dne 23.4.2021 pod č.j.MUMT 12261/2021;
 - rozhodnutí Městského úřadu Moravská Třebová, odboru životního prostředí ze dne 12.12.2018 pod č.j.MUMT 39303/2018 (souhlas podle § 17 odst.1 písm.a) a e) zákona č.254/2001 Sb., o vodách), včetně opravného rozhodnutí ze dne 17.12.2018 pod č.j.MUMT 39860/2018 (vydáno pro územní rozhodnutí o umístění stavby Městského úřadu Moravská Třebová, odboru výstavby a územního plánování ze dne 29.4.2019 pod č.j.MUMT 13774/2019 a platné i pro změnu územního rozhodnutí);
 - stanovisko Krajského úřadu Pardubického kraje, odboru dopravy a silničního hospodářství, oddělení silničního hospodářství a dopravní obslužnosti ze dne 14.4.2021 pod č.j.KrÚ 31206/2021;
 - vyjádření Ředitelství silnic a dálnic ČR ze dne 14.4.2021 pod zn.RSD-26439/2021-3;
 - závazné stanovisko Ministerstva dopravy ze dne 6.8.2021 pod zn.466/2018-910-IPK/5
 - závazné stanovisko Hasičského záchranného sboru Pardubického kraje, územního odboru Svitavy ze dne 23.4.2021 pod č.j.HSPA-1208-2/2021;

- závazné stanovisko Krajské hygienické stanice Pardubického kraje se sídlem v Pardubicích, územního pracoviště Svitavy ze dne 24.5.2021 pod zn.KHSPA 05039/2021/HOK-Sy;
 - stanovisko Krajského ředitelství policie Pardubického kraje, odboru služby dopravní policie Pardubice ze dne 6.5.2021 pod č.j.KRPE-20864-1/ČJ-2021-1700DP;
 - stanovisko Krajského ředitelství policie Pardubického kraje, Územního odboru Svitavy, Dopravního inspektorátu ze dne 15.9.2021 pod č.j.KRPE-70713-1/ČJ-2021-170906;
 - stanovisko Povodí Moravy, s.p. ze dne 14.4.2021 pod zn.PM-14092/2021/5203/Fi;
 - vyjádření Lesů České republiky, s.p.- Lesní správy Svitavy ze dne 9.4.2021 pod č.j.LCR161/000607/2021;
 - závazné stanovisko Úřadu pro civilní letectví ze dne 7.4.2021 pod č.j.003411-21-701;
 - závazné stanovisko Sekce nakládání s majetkem Ministerstva obrany, odboru ochrany územních zájmů a státního odborného dozoru ze dne 13.4.2021 pod sp.zn.110536/2021-1150-OÚZ-BR;
 - vyjádření Obce Borušov ze dne 7.7.2021 pod zn.OB/222/2021;
 - vyjádření Obce Gruna ze dne 28.6.2021 pod zn.OÚ/115/202;
 - vyjádření Obce Dětrichov u Moravské Třebové ze dne 14.6.2021 pod zn.ODUMT/0159/2021;
- stanoviska vlastníků veřejné technické infrastruktury k možnosti a způsobu napojení nebo k podmínkám dotčených ochranných a bezpečnostních pásem:*
- CETIN a.s. ze dne 16.4.2021 pod č.j.621518/21;
 - ČEZ Distribuce,a.s. ze dne 14.4.2021 pod zn.0101504659, ze dne 18.6.2021 pod zn.001116612177; ze dne 18.6.2021 pod zn.001116650136;
 - GasNet Služby, s.r.o. ze dne 13.4.2021 pod zn.5002356240, ze dne 12.5.2021 pod zn.5002356254;
 - VHOS, a.s. ze dne 14.4.2021 pod č.j.Ing.Mi/2021/9011706;
 - České Radiokomunikace a.s. ze dne 14.4.2021 pod zn.UPTS/OS/272483/2021;
 - Telco Pro Services,a.s. ze dne 14.4.2021 pod zn.0201225582;
 - ČEZ ICT Services,a.s. ze dne 14.4.2021 pod zn.0700364852;
 - T-Mobile Czech Republic a.s. ze dne 13.4.2021 pod zn.E19186/21, ze dne 13.4.2021 pod zn.E19185/21, ze dne 13.4.2021 pod zn.E19184/21;
 - Vodafone Czech Republic a.s. ze dne 3.6.2021 pod zn.MW9910175791301577;
 - ČEPS, a.s. ze dne 13.4.2021 pod zn.3574/2021/CEPS.

K řízení bylo předloženo stanovisko Obce Gruna ze dne 28.6.2021 pod zn.OÚ/115/2021 s podmínkami, které byly zahrnuty do výše uvedené výrokové části rozhodnutí. K podmínce: „Požadujeme, aby došlo k ochrannému protihlukovému opatření u osady Žipotín, a to na základě výsledku probíhajícího měření v rámci zpracování akustické studie před zahájením provozu na přivaděči“, stavební úřad uvádí následující : Lokalita Gruna – Žipotín se nachází mimo zájmovou oblast stavby. Akustické měření v tomto prostoru v současné době probíhá, přičemž žadatel (Ředitelství silnic a dálnic ČR) bude reagovat na výsledky měření a případně navrhne nová protihluková opatření, která budou následně předmětem samostatného řízení příslušného stavebního úřadu. K podmínce: „Na pozemku parc.č.324/6 v k.ú.Borušov se nachází mostek (propustek), který se využívá k dostupnosti obecních lesů. Tato dostupnost musí být i nadále zachována“, stavební úřad uvádí následující : Uvedený pozemek není dotčen změnou územního rozhodnutí, je dotčen původním územním rozhodnutím. Dle sdělení projektanta, bude přístup na lesní pozemky přes tento pozemek v rámci provádění stavby zachován.

K řízení bylo předloženo stanovisko Policie ČR, Krajského ředitelství policie Pardubického kraje, odboru služby dopravní policie ze dne 6.5.2021 pod č.j.KRPE-20864-1/ČJ-2021-1700DP s podmínkou, která byla zahrnuta do výše uvedené výrokové části rozhodnutí. K podmínce : „Protihlukové stěny a zemní val budou umístěny mimo rozhledy na křižovatkách dle ČSN 73 6102 uspořádání A podle čl.5.2.9.2.2. pro odpovídající skupinu vozidel. Dále budou umístěny mimo rozhledy sjezdů a napojení účelových komunikací dle ČSN 73 6101“, stavební úřad uvádí následující : Dle § 159 odst.1 stavebního zákona, projektant odpovídá za správnost, celistvost a úplnost jím zpracované dokumentace pro vydání změny územního rozhodnutí, zejména za respektování požadavků z hlediska ochrany veřejných zájmů a za jejich koordinaci. Je povinen dbát právních předpisů a působit v součinnosti s příslušnými orgány územního plánování a dotčenými orgány. Dle vyjádření projektanta stavby je výše uvedená podmínka dotčeného orgánu v dokumentaci pro vydání územního rozhodnutí splněna.

Podmínky stanoviska Krajského ředitelství policie Pardubického kraje, Územního odboru Svitavy, Dopravního inspektorátu ze dne 16.7.2018 pod č.j.KRPE-53274-1/ČJ-2018-170906, které bylo vydáno k územnímu rozhodnutí o umístění stavby Městského úřadu Moravská Třebová, odboru výstavby a územního plánování ze dne 29.4.2019 pod č.j.MUMT 13774/2019 a u kterého byla potvrzena jeho platnost i pro řízení o změně územního rozhodnutí, stavební úřad opětovně nepřebíral do tohoto rozhodnutí.

Vzhledem k tomu, že stanoviska správců a vlastníků technické infrastruktury jsou nedílnou součástí dokumentace pro vydání změny územního rozhodnutí v její dokladové části a současně relevantní podmínky, týkající se umístění stavby byly do této dokumentace zapracovány (zohledněny), stavební úřad jejich podmínky a požadavky uvedl pouze odkazem na příslušná stanoviska.

Stavební úřad zajistil vzájemný soulad předložených závazných stanovisek dotčených orgánů vyžadovaných zvláštními předpisy a zahrnul je do podmínek rozhodnutí. Opatření dotčených orgánů vydaná formou správních rozhodnutí jsou platná a vymahatelná nezávisle na tomto rozhodnutí.

Stavební úřad rozhodl, jak je uvedeno ve výroku rozhodnutí, za použití ustanovení právních předpisů ve výroku uvedených.

Vypořádání s návrhy a námitkami účastníků:

- Námitky účastníků nebyly vzneseny.

Vypořádání s vyjádřeními účastníků k podkladům rozhodnutí:

- Účastníci se k podkladům rozhodnutí nevyjádřili.

Poučení účastníků :

Proti tomuto rozhodnutí lze podle § 81 odst. 1 a § 83 odst.1 správního řádu podat odvolání, a to do 15 dnů ode dne jeho oznámení, k Ministerstvu dopravy, které o odvolání rozhodne, a to cestou Krajského úřadu Pardubického kraje, odboru dopravy a silničního hospodářství, oddělení silničního hospodářství a dopravní obslužnosti, u něhož se odvolání podává.

Lhůta pro podání odvolání se počítá ode dne následujícího po doručení písemného vyhotovení rozhodnutí, nejpozději však po uplynutí desátého dne ode dne, kdy bylo nedoručené a uložené rozhodnutí připraveno k vyzvednutí. V případě doručování veřejnou vyhláškou je den doručení poslední den 15 denní lhůty k vyvěšení na úřední desce a elektronické desce správního orgánu, který písemnost doručuje.

V odvolání se uvede, v jakém rozsahu se rozhodnutí napadá a dále namítaný rozpor s právními předpisy nebo nesprávnosti rozhodnutí nebo řízení, jež mu předcházelo.

Odvolání jen proti odůvodnění rozhodnutí je nepřipustné.

Včas podané a přípustné odvolání má podle § 85 odst. 1 správního řádu odkladný účinek.

Stavební úřad po dni nabytí právní moci rozhodnutí doručí žadateli stejnopis písemného vyhotovení rozhodnutí, opatřený doložkou právní moci spolu s ověřenou grafickou přílohou, kterou tvoří celková situace v měřítku katastrální mapy, popřípadě další vybraná část dokumentace.

Rozhodnutí má podle § 93 odst. 1 stavebního zákona platnost 2 roky ode dne nabytí právní moci. Podmínky rozhodnutí platí po dobu trvání stavby či zařízení, nedošlo-li z povahy věci k jejich konzumaci.

otisk úředního razítka

Ing. Ladislav Umbraun
vedoucí odboru dopravy a silničního hospodářství
v zastoupení Ing. Mojmír Myšák
vedoucí oddělení silničního hospodářství a dopravní obslužnosti

Za vydané rozhodnutí nebyl stanoven správní poplatek dle položky 17 odst.1 písm. f) zákona č. 634/2004 Sb., o správních poplatcích, ve znění pozdějších předpisů (od poplatku je osvobozeno vydání územního rozhodnutí v případě staveb pozemních komunikací a veřejně prospěšných staveb realizovaných státem nebo územním samosprávným celkem).

Obdrží:

účastníci řízení podle § 85 odst.1 písm. a) stavebního zákona - žadatel (doručenky) :

Ředitelství silnic a dálnic ČR, Na Pankráci 546/56, Nusle, 145 05 Praha 4, které zastupuje Dopravoprojekt Brno a.s., Kounicova 271/13, Veveří, 602 00 Brno (Ředitelství silnic a dálnic ČR současně účastník řízení podle § 85 odst.2 písm. a) stavebního zákona)

účastníci řízení podle § 85 odst.1 písm. b) stavebního zákona - obec, na jejímž území má být požadovaný záměr uskutečněn (doručenky) :

Obec Dětrichov u Moravské Třebové, Dětrichov u Moravské Třebové 82, 57101 Moravská Třebová (současně účastník řízení podle § 85 odst.2 písm. a) stavebního zákona)

Obec Gruna, Gruna 66, 571 01 Moravská Třebová (současně účastník řízení podle § 85 odst.2 písm. a) stavebního zákona)

účastníci řízení podle § 85 odst.2 písm. a) stavebního zákona – vlastníci pozemku nebo stavby, na kterých má být požadovaný záměr uskutečněn, nebo ten, kdo má jiné věcné právo k tomuto pozemku nebo stavbě (doručení veřejnou vyhláškou) :

Lesy České republiky, s.p., Přemyslova č.p. 1106/19, Nový Hradec Králové, 500 08 Hradec Králové

Úřad pro zastupování státu ve věcech majetkových, Rašínovo nábřeží 390/42, Nové Město, 128 00 Praha 2

Jaroslav Chaloupka, Gruna 60, 571 01 Moravská Třebová

Simona Chaloupková, Gruna 60, 571 01 Moravská Třebová

Michal Krch, Myslivečkova 656/6, Slezské Předměstí, 500 03 Hradec Králové

František Zbytovský, Dětrichov u Moravské Třebové 68, 571 01 Moravská Třebová

AGRONA Staré Město, a.s., Staré Město 5, 569 32 Staré Město

Ing. Pavel Adamec, Dětrichov u Moravské Třebové 98, 571 01 Moravská Třebová

Jiří Adamec, Dětrichov u Moravské Třebové 94, 571 01 Moravská Třebová

Libuše Žáková, Dětrichov u Moravské Třebové 21, 571 01 Moravská Třebová

Roman Zezula, Svojanov 7, Borušov, 571 01 Moravská Třebová

VHOS, a. s., Nádražní 1430/6, Předměstí, 571 01 Moravská Třebová

CETIN a.s., Českomoravská 2510/19, Libeň, 190 00 Praha 9

ČEZ Distribuce, a. s., Teplická 874/8, Děčín IV-Podmokly, 405 02 Děčín 2

Povodí Moravy, s.p., Dřevařská 11, 602 00 Brno

Česká spořitelna, a.s., Olbrachtova 1929/62, Krč, 140 00 Praha 4

účastníci řízení podle § 85 odst.2 písm.b) stavebního zákona – osoby, jejichž vlastnické nebo jiné věcné právo k sousedním stavbám anebo sousedním pozemkům nebo stavbám na nich může být územním rozhodnutím přímo dotčeno; v souladu s § 87 odst.3 stavebního zákona se tyto účastníci identifikují označením pozemků a staveb evidovaných v katastru nemovitostí (doručení veřejnou vyhláškou) :

pozemek st.p.48, pozemek parc.č. 309/7, 309/8, 309/11, 309/12, 309/14, 309/15, 309/16, 309/17, 309/19, 309/63, 310, 313, 319, 320, 324/10, 324/11, 324/13, 329, 330, 331, 332, 333, 336, 338 **v katastrálním území**

Borušov;

pozemek parc.č.291/4, 736/2, 1144, 1145, 1147, 1148, 1160, 1162, 1163, 1165, 1166, 1168, 1169, 1181, 1182, 1208, 1216, 1217, 1218, 1219, 1235, 1244, 1246, 1247, 1248, 1253, 1254, 1263, 1272, 1273, 1274, 1285, 1286, 1295, 1296, 1306, 1209/1, 1209/2, 1209/3 **v katastrálním území Dětrichov u Moravské Třebové;**

pozemek st.p.1 (č.p.60), pozemek parc.č.200/11, 200/22, 200/23, 201, 2202, 2206/1, 2208, 2209, 2211, 2212, 2266, 2267,2269, 2270, 2272, 2273, 2326, 2345, 2488, 2489, 2650, 2654/1, 2656, 2661, 2662, 2664, 2669, 2682, 2684, 2685, 2686, 2689/2, 2690, 2691, 2694, 2696, 2697, 2698, 2700, 2701, 2702, 2703, 2704 **v katastrálním území Gruna.**

dotčené orgány (doručenky):

Městský úřad Moravská Třebová, odbor životního prostředí, nám. T. G. Masaryka 32/29, 571 01 Moravská Třebová

Městský úřad Moravská Třebová, odbor dopravy, nám. T. G. Masaryka 32/29, 571 01 Moravská Třebová

Městský úřad Moravská Třebová, odbor výstavby a územního plánování, nám. T. G. Masaryka 32/29, 571 01 Moravská Třebová

Krajský úřad Pardubického kraje, odbor životního prostředí a zemědělství, Komenského náměstí 125, 532 11 Pardubice

Krajský úřad Pardubického kraje, odbor dopravy a silničního hospodářství, Komenského náměstí 125, 532 11 Pardubice

Ministerstvo dopravy, nábřeží Ludvíka Svobody 1222/12, 110 15 Praha 1

Ministerstvo životního prostředí, Vršovická 1442/65, 100 10 Praha 10

Ministerstvo obrany, Sekce nakládání s majetkem MO, Odbor ochrany územních zájmů a státního odborného dozoru, Tychonova 1, 160 01 Praha 6

Krajská hygienická stanice Pardubického kraje se sídlem v Pardubicích, územní pracoviště Svitavy, Milady Horákové 375/12, 568 02 Svitavy

Krajské ředitelství policie Pardubického kraje, Odbor služby dopravní policie, Na Spravedlnosti 2516, 530 48 Pardubice

Krajské ředitelství policie Pardubického kraje, Územní odbor Svitavy, Dopravní inspektorát, Purkyňova 1907/2, 568 14 Svitavy

Hasičský záchranný sbor Pardubického kraje, Územní odbor Svitavy, Olbrachtova 37, 568 02 Svitavy

Úřad pro civilní letectví, K letišti 1149/23, 160 08 Praha 6

Obecní úřad Gruna, Gruna 66, 571 01 Moravská Třebová

Obecní úřad Dětřichov u Moravské Třebové, Dětřichov u Moravské Třebové 82, 57101 Moravská Třebová

k vyvěšení na úřední desce :

- Krajský úřad Pardubického kraje, Komenského náměstí 125, 532 11 Pardubice
- Obecní úřad Gruna, Gruna 66, 571 01 Moravská Třebová
- Obecní úřad Dětřichov u Moravské Třebové, Dětřichov u Moravské Třebové 82, 57101 Moravská Třebová

Toto rozhodnutí musí být vyvěšeno po dobu 15 dnů na úřední desce, současně se zveřejní způsobem umožňujícím dálkový přístup. Po uplynutí zákonné lhůty bude vráceno zpět na Krajský úřad Pardubického kraje v Pardubicích, odbor dopravy a silničního hospodářství, oddělení silničního hospodářství a dopravní obslužnosti s vyznačením doby vyvěšení a sejmutí. Rozhodující pro právní účinky doručení je vyvěšení na úřední desce správního úřadu, který písemnost doručuje.

Vyvěšeno dne:

Sejmuto dne:

Razítko a podpis orgánu, který potvrzuje vyvěšení a sejmutí rozhodnutí na úřední desce a současně zveřejnění způsobem umožňující dálkový přístup.

Přílohy :

- zmenšený situační výkres

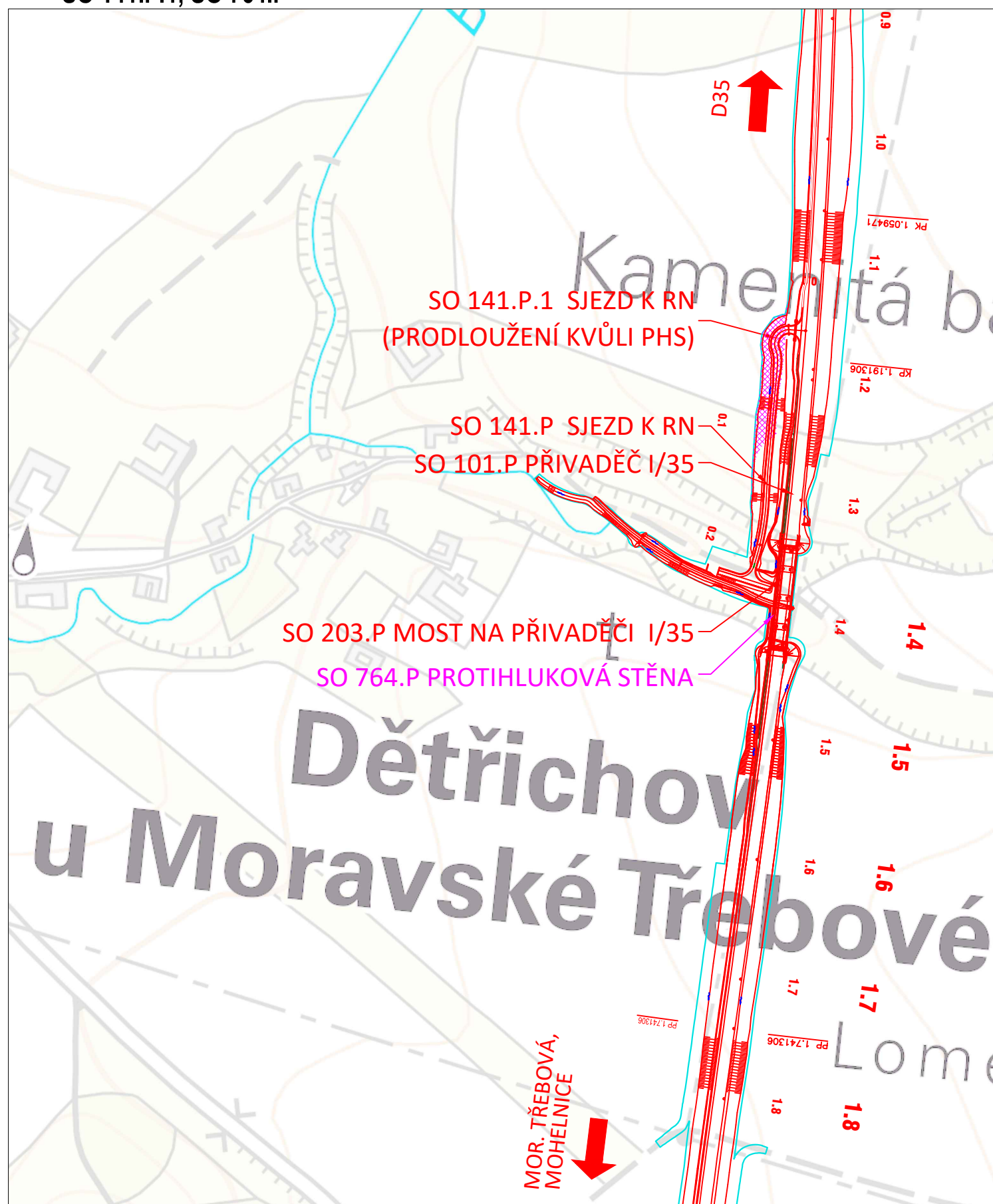
Vyřizuje: oprávněná úřední osoba Iveta Hanušová

Telefon: 466026162

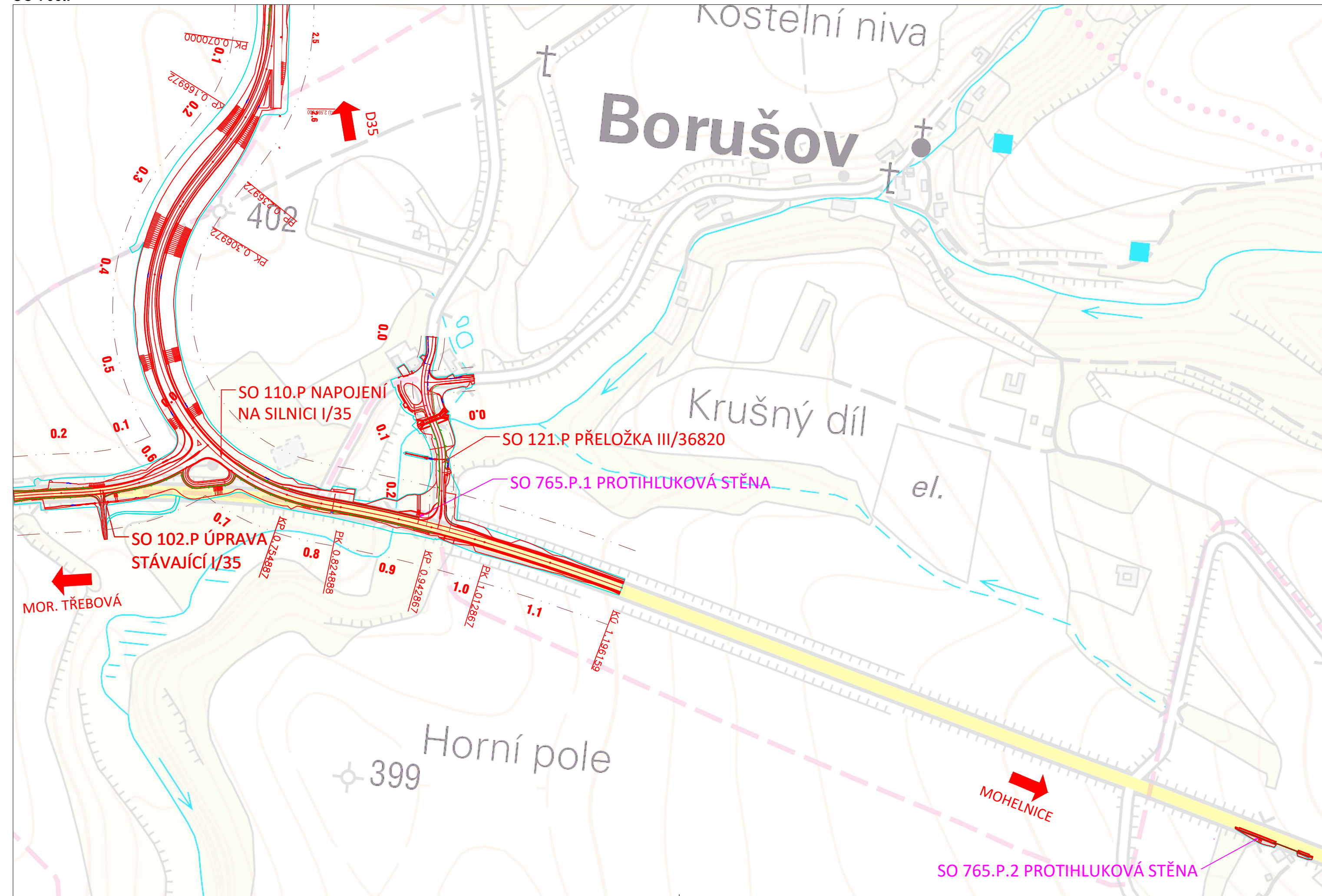
E-mail: iveta.hanusova@pardubickykraj.cz

I/35 STARÉ MĚSTO, PŘIPOJENÍ NA D35 SITUACE ŠIRŠÍCH VZTAHŮ


SO 141.P.1, SO 764.P








SO 765.P



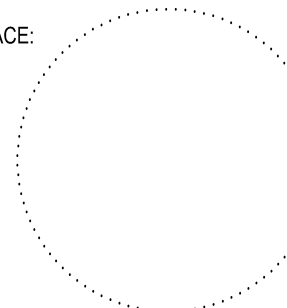
D35 OPATOVEC - STARÉ MĚSTO

OBJEDNATEL:  ŘEDITELSTVÍ SILNIC A DÁLNIC ČR	Ředitelství silnic a dálnic ČR Na Pankráci 546/56 140 00 Praha 4 Stavbu zajišťuje Správa Pardubice Hlaváčova 902 530 02 Pardubice
---	--


ZHOTOVITEL: SUDOP GROUP_Velké projekty_RS		
SPRÁVCE SPOLEČNOSTI:  Dopravoprojekt Brno a.s., Kounicova 271/13, 602 00 Brno	SPOLEČNÍK:  SUDOP PRAHA a.s., Olšanská 2643/1a, 130 80 Praha 3	SPOLEČNÍK:  PUDIS a.s., Podbabská 1014/20 160 00 Praha 6
HLAVNÍ INŽENÝR PROJEKTU ING. PAVEL KREJČÍ	SPOLEČNÍK:  METROPROJEKT PRAHA a.s., I. P. Pavlova 1786/2, 120 00 Praha 2	SPOLEČNÍK:  DOPRAVOPROJEKT a.s., Kominárska 2,4, 832 03 Bratislava

C

AUTORIZACE:



SOUŘADNICOVÝ SYSTÉM: S-JTSK
VÝŠKOVÝ SYSTÉM: B.p.v.

ŘEDITEL ATELIÉRU ING. VLADIMÍR NAVRÁTIL	ING. VLADIMÍR NAVRÁTIL	 Kounicova 271/13, 602 00 BRNO
HLAVNÍ INŽENÝR PROJEKTU ING. PAVEL KREJČÍ	ING. PAVEL KREJČÍ	
ZODPOVĚDNÝ PROJEKTANT ING. PAVEL KREJČÍ	ING. PAVEL KREJČÍ	
VYPRACOVAL ING. LIBOR PALÁN	ING. LIBOR PALÁN	
KONTROLOVAL ING. VLADIMÍR NAVRÁTIL	ING. VLADIMÍR NAVRÁTIL	
NÁZEV STAVBY I/35 STARÉ MĚSTO, PŘIPOJENÍ NA D35 ZMĚNA ÚZEMNÍHO ROZHODNUTÍ SITUAČNÍ VÝKRESY	DATUM 03/2021	
NÁZEV ČÁSTI SITUAČNÍ VÝKRES ŠIRŠÍCH VZTAHŮ	FORMÁT 4x A4	
NÁZEV VÝKRESU SITUAČNÍ VÝKRES ŠIRŠÍCH VZTAHŮ	MĚŘÍTKO 19-054-A1-DSP	
	Č. ZAKÁZKY 19-054-A1-DSP	
	ÚČEL DŮR	
	Č. SOUPRAVY	Č. PŘÍLOHY C.1

DOKUMENTACE LZE UŽÍVAT POUZE VE SMYSLU PŘÍSLUŠNÉ SMLOUVY O DÍLO. VÝKRES, ČI JEHO ČÁST, MŮŽE BÝT KOPÍROVÁN NEBO JINÝM ZPŮSOBEM ROZŠŘOVÁN POUZE PO PŘEDCHOZÍM SOUHLASÍ DOPRAVOPROJEKT BRNO a.s.